

**Паспорт доступности  
муниципального бюджетного  
учреждения дополнительного  
образования «Детская школа  
искусств №3 Энгельского  
муниципального района»**



СОГЛАСОВАНО  
Директор ГАУ СО «УСПН Энгельского района»  
Мильто Д.Г.  
2017г.



УТВЕРЖДАЮ  
Директор МБУДО «ДШИ №3 ЭМР»  
Писанов А.А.  
2017г.

**Паспорт доступности № 1**  
**Муниципального бюджетного учреждения дополнительного образования «Детская школа искусств №3 Энгельского муниципального района»**

1. Общие сведения об объекте

- 1.1. Наименование объекта: Муниципальное бюджетное учреждение дополнительного образования «Детская школа искусств №3 Энгельского муниципального района»
- 1.2. Адрес: 413111, Саратовская область, г. Энгельс, проспект Строителей, д.8
- 1.3. Сведения о размещении объекта:
  - отдельно стоящее двух этажное (подземных этажей 1) здание, 795,2 кв.м
  - наличие прилегающего земельного участка (да); 2393 кв.м
- 1.4. Год постройки здания 1959 г., последнего капитального ремонта: не проводился
- 1.5. Дата предстоящих плановых ремонтных работ: в рамках реализации мероприятий программы
- 1.6. Название организации (учреждения): Муниципальное бюджетное учреждение дополнительного образования «Детская школа искусств №3 Энгельского муниципального района», МБУДО «ДШИ №3 ЭМР»
- 1.7. Юридический адрес организации (учреждения): Саратовская область, г. Энгельс, проспект Строителей, д.8
- 1.8. Основание для пользования объектом: оперативное управление
- 1.9. Форма собственности: Муниципальная
- 1.10. Территориальная принадлежность: Муниципальная
- 1.11. Вышестоящая организация: Управление культуры администрации Энгельского муниципального района Саратовской области
- 1.12. Адрес вышестоящей организации, другие координаты: 413100, Саратовская область, г. Энгельс, площадь Ленина, д. 2

2. Характеристика деятельности организации на объекте  
(по обслуживанию населения)

- 2.1. Сфера деятельности: Образование
- 2.2. Виды оказываемых услуг: образовательные услуги
- 2.3. Форма оказания услуг: на объекте
- 2.4. Категории обслуживаемого населения по возрасту: дети
- 2.5. Категории обслуживаемых инвалидов: не обслуживаются
- 2.6. Плановая мощность: посещаемость более 70 человек в день
- 2.7. Участие в исполнении ИПР инвалида, ребенка-инвалида (да, нет) нет

3. Состояние доступности объекта

- 3.1 Путь следования к объекту пассажирским транспортом: маршрутное такси №№ 10; 24; 25; 208б, автобус № 284б, троллейбус № 14 до остановки «Юбилейный», наличие адаптированного пассажирского транспорта к объекту: А № 284б
- 3.2 Путь к объекту от ближайшей остановки пассажирского транспорта:
  - 3.2.1. расстояние до объекта от остановки транспорта 150 м
  - 3.2.2. время движения (пешком): 3 мин
  - 3.2.3. наличие выделенного от проезжей части пешеходного пути: да
  - 3.2.4. Перекрестки: нет
  - 3.2.5. Информация на пути следования к объекту: нет
  - 3.2.6. Перепады высоты на пути: есть (проход до калитки имеет уклон более 1:10)  
Их обустройство для инвалидов на коляске: нет
- 3.3. Организация доступности объекта для инвалидов – форма обслуживания\*

№	Категория инвалидов (вид нарушения)	Вариант организации доступности объекта (формы обслуживания)*
1	Все категории инвалидов и МГН в том числе инвалиды:	ДУ
2	передвигающиеся на креслах-колясках	ВНД

3	с нарушениями опорно-двигательного аппарата	ДУ
4	с нарушениями зрения	ВНД
5	с нарушениями слуха	ДУ
6	с нарушениями умственного развития	ДУ

\* - указывается один из вариантов: «А», «Б», «ДУ», «ВНД

А - доступны все структурно-функциональные зоны ОСИ

Б - в уровне первого этажа организовано место обслуживания инвалидов

ДУ - доступно условно, т.е. организовано дистанционно обслуживание, помощь персонала и т.д.

ВНД - временно не доступен

3.4 Состояние доступности основных структурно-функциональных зон

№	Основные структурно-функциональные зоны	Состояние доступности, в том числе для основных категорий инвалидов**
1	Территория, прилегающая к зданию (участок)	ДУ (О, С, Г, У)
2	Вход (входы) в здание	ДУ (О, С, Г, У)
3	Путь (пути) движения внутри здания (в т.ч. пути эвакуации)	ДУ (Г, У)
4	Зона целевого назначения здания (целевого посещения объекта)	ДУ (Г, У)
5	Санитарно-гигиенические помещения	ДУ (Г, У)
6	Система информации и связи (на всех зонах)	ВНД
7	Пути движения к объекту (от остановки транспорта)	ДУ (Г, У)

\*\* Указывается: ДП-В - доступно полностью всем; ДП-И (К, О, С, Г, У) - доступно полностью избирательно (указать категории инвалидов); ДЧ-В - доступно частично всем; ДЧ-И (К, О, С, Г, У) - доступно частично избирательно (указать категории инвалидов); ДУ - доступно условно, ВНД - временно недоступно

3.5. Итоговое заключение о состоянии доступности ОСИ: **Данный ОСИ доступен условно. Не имеет доступности для инвалидов и маломобильных групп населения. На пути следования к объекту имеются перепады высот более 1:10, покрытие прилегающей территории частично нуждается в замене. Стоянка на прилегающей территории не обозначена дорожной разметкой, нет знака стоянка для инвалидов. Нет тактильных плиток по ходу движения к объекту и на территории учреждения. Входные группы имеют пандус в котором надо поменять покрытие, двери не соответствуют нормам. На путях движения внутри здания имеются перепады высоты пола. Оба этажа не доступны для инвалидов.**

**Входы в классы не соответствуют нормам. Отсутствуют визуальные, акустические, тактильные средства устройства информации. В актовом зале нет выхода на сцену инвалидам всех категорий.**

4. Управленческое решение

4.1. Рекомендации по адаптации основных структурных элементов объекта

№	Основные структурно-функциональные зоны объекта	Рекомендации по адаптации объекта (вид работы)*
1	Территория, прилегающая к зданию (участок)	Текущий ремонт
2	Вход (входы) в здание	Капитальный ремонт
3	Путь (пути) движения внутри здания (в т.ч. пути эвакуации)	Капитальный ремонт
4	Зона целевого назначения здания (целевого посещения объекта)	Капитальный ремонт
5	Санитарно-гигиенические помещения	Капитальный ремонт
6	Система информации на объекте (на всех зонах)	Текущий ремонт
7	Пути движения к объекту (от остановки транспорта)	Капитальный ремонт
	Все зоны и участки	Капитальный ремонт

\*- указывается один из вариантов (видов работ): не нуждается; ремонт (текущий, капитальный); индивидуальное решение с ТСР; технические решения невозможны – организация альтернативной формы обслуживания

4.2. Период проведения работ: 2017 – 2027 г.г.

в рамках исполнения: плана мероприятий

4.3. Ожидаемый результат (по состоянию доступности) после выполнения работ по адаптации: Доступность корпуса для всех категорий инвалидов и МГН.

4.4. Для принятия решения требуется:

- согласование работ с надзорными органами в сфере проектирования и строительства

- согласование с вышестоящей организацией

-согласование с общественными организациями инвалидов

4.5. Информация размещена (обновлена) на Карте доступности субъекта РФ дата: [www.social.saratov.gov.ru](http://www.social.saratov.gov.ru)

(наименование сайта, портала)

5. Особые отметки

Паспорт сформирован на основании:

1. Анкеты (информации об объекте) от «ВФ» Искра 20 04 г.,
2. Акта обследования объекта: № акта 1 от «ВФ» Искра 20 04 г.



УТВЕРЖДАЮ  
Директор  
Писанов А.А.  
«*[подпись]*» ноября 2017г.

**Обследование к паспорту доступности № 1  
Муниципального бюджетного учреждения дополнительного образования «Детская школа искусств №3 Энгельского  
муниципального района»**

1. Общие сведения об объекте

- 1.1. Наименование объекта: Муниципальное бюджетное учреждение дополнительного образования «Детская школа искусств №3 Энгельского муниципального района»
  - 1.2. Адрес: 413111, Саратовская область, г. Энгельс, проспект Строителей, д.8
  - 1.3. Сведения о размещении объекта:
    - отдельно стоящее двух этажное (подземных этажей 1) здание, 795,2 кв.м
    - наличие прилегающего земельного участка (да); 2393 кв.м
  - 1.4. Год постройки здания 1959 г., последнего капитального ремонта: не проводился
  - 1.5. Дата предстоящих плановых ремонтных работ: в рамках реализации мероприятий программы
  - 1.6. Название организации (учреждения): Муниципальное бюджетное учреждение дополнительного образования «Детская школа искусств №3 Энгельского муниципального района», МБУДО «ДШИ №3 ЭМР»
  - 1.7. Юридический адрес организации (учреждения): Саратовская область, г. Энгельс, проспект Строителей, д.8
  - 1.8. Основание для пользования объектом: оперативное управление
  - 1.9. Форма собственности: Муниципальная
  - 1.10. Территориальная принадлежность: Муниципальная
  - 1.11. Вышестоящая организация: Управление культуры администрации Энгельского муниципального района Саратовской области
  - 1.12. Адрес вышестоящей организации, другие координаты: 413100, Саратовская область, г. Энгельс, площадь Ленина, д. 262.
- Характеристика деятельности организации на объекте

- 2.1. Сфера деятельности: Образование
- 2.2. Виды оказываемых услуг: образовательные услуги
- 2.3. Форма оказания услуг: на объекте
- 2.4. Категории обслуживаемого населения по возрасту: дети
- 2.5. Категории обслуживаемых инвалидов: не обслуживаются
- 2.6. Плановая мощность: посещаемость более 70 человек в день
- 2.7. Участие в исполнении ИПР инвалида, ребенка-инвалида (да, нет) нет

### 3. Состояние доступности объекта

- 3.1 Путь следования к объекту пассажирским транспортом: маршрутное такси №№ 10; 24; 25; 208б, автобус № 284б, троллейбус № 14 до остановки «Юбилейный», наличие адаптированного пассажирского транспорта к объекту: А № 284б
- 3.2 Путь к объекту от ближайшей остановки пассажирского транспорта:

  - 3.2.1. расстояние до объекта от остановки транспорта 150 м
  - 3.2.2. время движения (пешком): 3 мин
  - 3.2.3. наличие выделенного от проезжей части пешеходного пути: да
  - 3.2.4. Перекрестки: нет
  - 3.2.5. Информация на пути следования к объекту: нет
  - 3.2.6. Перепады высоты на пути: есть (проход до калитки имеет уклон более 1:10)

Их обустройство для инвалидов на коляске: нет

### 3.3. Организация доступности объекта для инвалидов – форма обслуживания\*

№	Категория инвалидов (вид нарушения)	Вариант организации доступности объекта (формы обслуживания) *
1	Все категории инвалидов и МПН <i>в том числе инвалиды:</i>	ВНД
2	передвигающиеся на креслах-колясках	ВНД
3	с нарушениями опорно-двигательного аппарата	ДУ
4	с нарушениями зрения	ДУ



5	с нарушениями слуха	А
6	с нарушениями умственного развития	ДУ

\* - указывается один из вариантов: «А», «Б», «ДУ», «ВНД»

### 3.4 Состояние доступности основных структурно-функциональных зон

№	Основные структурно-функциональные зоны	Состояние доступности, в том числе для основных категорий инвалидов **
1	Территория, прилегающая к зданию (участок)	ДУ (О, С, Г, У)
2	Вход (входы) в здание	ДУ (О, С, Г, У)
3	Путь (пути) движения внутри здания (в т.ч. пути эвакуации)	ДУ (Г, У)
4	Зона целевого назначения здания (целевого посещения объекта)	ДУ (Г, У)
5	Санитарно-гигиенические помещения	ДУ (Г, У)
6	Система информации и связи (на всех зонах)	ВНД
7	Пути движения к объекту (от остановки транспорта)	ДУ (Г, У)

\*\* Указывается: ДП-В - доступно полностью всем; ДП-И (К, О, С, Г, У) - доступно полностью избирательно (указать категории инвалидов); ДЧ-В - доступно частично всем; ДЧ-И (К, О, С, Г, У) - доступно частично избирательно (указать категории инвалидов); ДУ - доступно условно, ВНД - временно недоступно

### 4. Управленческое решение

#### 4.1. Рекомендации по адаптации основных структурных элементов объекта

№	Основные структурно-функциональные зоны объекта	Рекомендации по адаптации объекта (вид работы)*
1	Территория, прилегающая к зданию (участок)	Капитальный ремонт (разместить схему движения от остановки к объекту, тактильная плитка на путях движения, указатели направления движения, заменить покрытие на детской площадке плитка на путях движения, указатели направления движения, с интервалом 2-3 метра.

2	<p>Вход (входы) в здание</p>	<p>Текущий ремонт. Поверхность входных площадок, пандусов, тамбуров должна быть твердой и не допускать скольжение при намокании и иметь поперечный уклон в пределах 1-2%. Входные двери должны иметь ширину в свету не менее 1.2 м. с доводчиком( усилие открывания двери не должно превышать 50Нм), высота порога не должна превышать 0,014м, нижняя часть стеклянных дверных полотен на высоту 0,3м от уровня пола должна быть защищена противоударной полосой, на прозрачных полотнах дверей следует предусмотреть яркую контрастную маркировку высотой не менее 0,1 м и шириной не менее 0,2м, расположенную не ниже 1,2м и не выше 1,5м, в дверях не допускается зеркальные стекла, на входе на территорию объекта разместить тактильную информацию об объекте, следует применять двери, обеспечивающие задержку автоматического закрывания дверей, продолжительностью не менее 5 секунд и использовать распашные двери с доводчиком( с усилием 19,5 Нм)</p>
3	<p>Путь (пути) движения внутри здания (в т.ч. пути эвакуации)</p>	<p>Текущий ремонт. На двери целесообразно ориентироваться на применение легко управляемых приборов и механизмов , а также П-образных ручек. ширина не менее 0.9 м, при ширине лестницы более 4 м. следует предусмотреть разделительные поручни, поручни с обеих сторон высотой от 85 см до 92 см с завершающими частями поручня не менее 30 см., маркировать ступени, ступени должны иметь антискользящее покрытие, участки пола на путях движения на расстоянии 0,6м перед дверными проемами должны иметь тактильные предупреждающие указатели или контрастно окрашенную поверхность. Двери на путях эвакуации должны иметь окраску, контрастную со стеной. В помещениях, доступных инвалидам не разрешается применять ворсовые ковры с высотой ворса более 0,013м.</p>
4	<p>Зона целевого назначения здания (целевого посещения объекта)</p>	<p>Кабинетная форма обслуживания: Все дверные проемы не должны иметь перепадов высоты пола и порогов, ширина дверного проема не менее 0,9м, уменьшить высоту порогов в</p>

5	Санитарно - гигиенические помещения	<p>дверных проемах до 1,4 см, Капитальный ремонт. Доступная кабина должна иметь ширину — 1,65м, глубину 1,8м, ширина двери 0,9м. В кабине рядом с унитазом следует предусмотреть пространство не менее 0,7м для размещения кресла — коляски, а также крючки для одежды, костылей. В кабине должно быть пространство 1,4м для разворота кресла-коляски. Двери должны открываться наружу. Следует предусмотреть установку откидных опорных поручней, шланг, поворотных или откидных сидений. Размеры универсальной кабины в плане не менее 2,2м ширины и 2,25м глубины. Следует применять унитазы, имеющие опору для спины.</p> <p>Капитальный ремонт (Информационные указатели (планы этажей, указатели направления путей движения и т.п.) должны быть расположены на всех основных точках пересечения путей движения на объекте (лестничных площадках, холлах и т.п.) По возможности информационные знаки должны быть расположены на стенах, на уровне глаз. План объекта должен быть расположен на видном месте напротив входа в здание. Уведомляющая и ориентирующая информация должна быть расположена на высоте не менее 1.2 м и не более 4.5 м от уровня пола или поверхности пешеходного пути. Знаки и указатели, не содержащие текстовой информации, внутри зданий должны быть размещены на высоте не более 2.5 м. Визуальная информация приспособленная для тактильного восприятия, должна быть в зоне путей движения на высоте от 1.2 м до 1.6 м)</p> <p>Капитальный ремонт (обустройство тротуара тактильными дорожками на пути следования, информационные указатели)</p> <p>Капитальный ремонт</p>
6	Система информации на объекте (на всех зонах)	<p>Капитальный ремонт (обустройство тротуара тактильными дорожками на пути следования, информационные указатели)</p> <p>Капитальный ремонт</p>
7	Пути движения к объекту (от остановки транспорта)	Капитальный ремонт (обустройство тротуара тактильными дорожками на пути следования, информационные указатели)
8	Все зоны и участки	Капитальный ремонт

\*- указывается один из вариантов (видов работ): не нуждается; ремонт (текущий, капитальный); индивидуальное

4.2. Период проведения работ: 2017 – 2027 г.г.  
в рамках исполнения плана мероприятий

4.3. Ожидаемый результат (по состоянию доступности) после выполнения работ по адаптации: Доступность корпуса для всех категорий инвалидов и МПН.

4.4. Для принятия решения требуется, не требуется *(нужное подчеркнуть)*:

- согласование работ с надзорными органами в сфере проектирования и строительства

- согласование с вышестоящей организацией

- согласование с общественными организациями инвалидов

4.5. Информация размещена (обновлена) на Карте доступности субъекта РФ дата: [www.social.saratov.gov.ru](http://www.social.saratov.gov.ru)

Комиссия:

Председатель комиссии:

Директор Писанов А. А.




Члены комиссии:

Заместитель директора по АХЧ Бирюкова О.Н.



Главный бухгалтер Савина Т.А.




Председатель профкома Ситкали В.В.




Представитель общественной организации инвалидов:

Эксперт в области создания и обеспечения безбарьерной среды для людей с инвалидностью и маломобильных групп населения. Член Всероссийского Общества Инвалидов Ларионов Э.А.



Управленческое решение согласовано « \_\_\_ » \_\_\_\_\_ 20\_\_ г. (протокол № \_\_\_\_\_)



**Анкета  
к паспорту доступности ОСИ**

**1. Общие сведения об объекте**

- 1.1. Наименование объекта: Муниципальное бюджетное учреждение дополнительного образования «Детская школа искусств №3  
Энгельского муниципального района»
- 1.2. Адрес: 413111, Саратовская область, г. Энгельс, проспект Строителей, д.8
- 1.3. Сведения о размещении объекта:
  - отдельно стоящее двух этажное (подземных этажей 1) здание, 795,2 кв.м
  - наличие прилегающего земельного участка (да); 2393 кв.м
- 1.4. Год постройки здания 1959 г., последнего капитального ремонта: не проводился
- 1.5. Дата предстоящих плановых ремонтных работ: в рамках реализации мероприятий программы
- 1.6. Название организации (учреждения): Муниципальное бюджетное учреждение дополнительного образования «Детская школа искусств №3 Энгельского муниципального района», МБУДО «ДШИ №3 ЭМР»
- 1.7. Юридический адрес организации (учреждения): Саратовская область, г. Энгельс, проспект Строителей, д.8
- 1.8. Основание для пользования объектом: оперативное управление
- 1.9. Форма собственности: Муниципальная
- 1.10. Территориальная принадлежность: Муниципальная
- 1.11. Вышестоящая организация: Управление культуры администрации Энгельского муниципального района Саратовской области
- 1.12. Адрес вышестоящей организации, другие координаты: 413100, Саратовская область, г. Энгельс, площадь Ленина, д. 26

2. Характеристика деятельности организации на объекте  
(по обслуживанию населения)

- 2.1. Сфера деятельности: Образование
- 2.2. Виды оказываемых услуг: образовательные услуги
- 2.3. Форма оказания услуг: на объекте
- 2.4. Категории обслуживаемого населения по возрасту: дети
- 2.5. Категории обслуживаемых инвалидов: не обслуживаются
- 2.6. Плановая мощность: посещаемость более 70 человек в день
- 2.7. Участие в исполнении ИПР инвалида, ребенка-инвалида (да, нет) нет

3. Состояние доступности объекта

- 3.1 Путь следования к объекту пассажирским транспортом: маршрутное такси №№ 10; 24; 25; 208б, автобус № 284б, троллейбус № 14 до остановки «Юбилейный», наличие адаптированного пассажирского транспорта к объекту: А № 284б
- 3.2 Путь к объекту от ближайшей остановки пассажирского транспорта:
  - 3.2.1. расстояние до объекта от остановки пассажирского транспорта: 150 м
  - 3.2.2. время движения (пешком): 3 мин
  - 3.2.3. наличие выделенного от проезжей части пешеходного пути: да
  - 3.2.4. Перекрестки: нет
  - 3.2.5. Информация на пути следования к объекту: нет
  - 3.2.6. Перепады высоты на пути: есть (проход до калитки имеет уклон более 1:10)
- 3.3. Организация доступности объекта для инвалидов – форма обслуживания\*

№	Категория инвалидов (вид нарушения)	Вариант организации доступности объекта
1	Все категории инвалидов и МГН <i>в том числе инвалиды:</i>	ВНД
2	передвигающиеся на креслах-колясках	ВНД
3	с нарушениями опорно-двигательного аппарата	ДУ
4	с нарушениями зрения	ДУ

5	с нарушениями слуха	А
6	с нарушениями умственного развития	ВНД

\* - указывается один из вариантов: «А», «Б», «ДУ», «ВНД».

\* - указывается один из вариантов: «А», «Б», «ДУ», «ВНД».

А - доступны все структурно-функциональные зоны ОСИ

Б - в уровне первого этажа организовано место обслуживания инвалидов

ДУ - доступно условно, т.е. организовано дистанционно обслуживание, помощь персонала и т.д.

ВНД - временно не доступен

4. Управленческое решение (предложения по адаптации основных структурных элементов объекта)

№	Основные структурно-функциональные зоны объекта	Рекомендации по адаптации объекта (вид работы)*
1	Территория, прилегающая к зданию (участок)	Текущий ремонт
2	Вход (входы) в здание	Капитальный ремонт
3	Путь (пути) движения внутри здания (в т.ч. пути эвакуации)	Капитальный ремонт
4	Зона целевого назначения (целевого посещения объекта)	Капитальный ремонт
5	Санитарно-гигиенические помещения	Капитальный ремонт
6	Система информации на объекте (на всех зонах)	Текущий ремонт
7	Пути движения к объекту (от остановки транспорта)	Капитальный ремонт
8	Все зоны и участки	Капитальный ремонт

\* - указывается один из вариантов (видов работ): не нуждается; ремонт (текущий, капитальный); индивидуальное решение с ТСР; технические решения невозможны – организация альтернативной формы обслуживания

Размещение информации на Карте доступности субъекта РФ согласовано \_\_\_\_\_ Писанов А.А. директор

Телефон представителя объекта (8453) 953-250

(подпись, Ф.И.О., должность; координаты для связи уполномоченного представителя объекта)